

KARTA GMINNEJ EWIDENCJI ZABYTKÓW

53/1644

1. OBIEKT **Cmentarz rzymsko-katolicki**5. MIEJSCOWOŚĆ **Grójec**

2. OBECNA FUNKCJA

grzebalna

3. MATERIAŁ

nie dotyczy




4. DATOWANIE

połowa XIX wieku

6. GMINA

Grójec

21. FOTOGRAFIA



7. POWIAT

grójecki

8. WOJEWÓDZTWO

mazowieckie

9. KOD POCZTOWY

05-600

10. ADRES

Mszczonowska

11. LOKALIZACJA

12. LOKALIZACJA ARCHEOLOGICZNA

Nr obszaru AZP

Nr stanowiska na obszarze AZP

Nr stanowiska w miejscowości

13. NUMER EWIDENCYJNY DZIAŁKI

1234/2

14. WŁASNOŚĆ

wyznaniowa

15. RODZAJ UŻYTKOWANIA

kultowe

16. INFORMACJA O OCHRONIE

Nr i data wpisu do rejestru zabytków -

Zapis w planie zagospodarowania przestrzennego -

Inne -

18. RODZAJE ZAGROŻEŃ

brak bieżącego remontu/pielęgnacji**inne**

17. STAN ZACHOWANIA

dobry

19. WPISUJĄCY DANE

UGiM Grójec

20. DATA WYKONANIA EWIDENCJI

2011-09-13

22. UWAGI

Na cmentarzu rzymsko-katolickim przy ul. Mszczonowskiej w Grójcu (powierzchnia ok 2,5 ha) znajdują się nagrobki z połowy XIX w. oraz nowe. Od bramy głównej prowadzi alejka, która kończy się okazałym grobem, mauzoleum rodziny Makowskich z 1851 r. Od alejki odchodzi kilka bocznych, przy których są przemieszane stare i nowe nagrobki, starsze przeważnie z kamienia lub odlewów żeliwnych w formie pasyjek, płyt, katakumb.